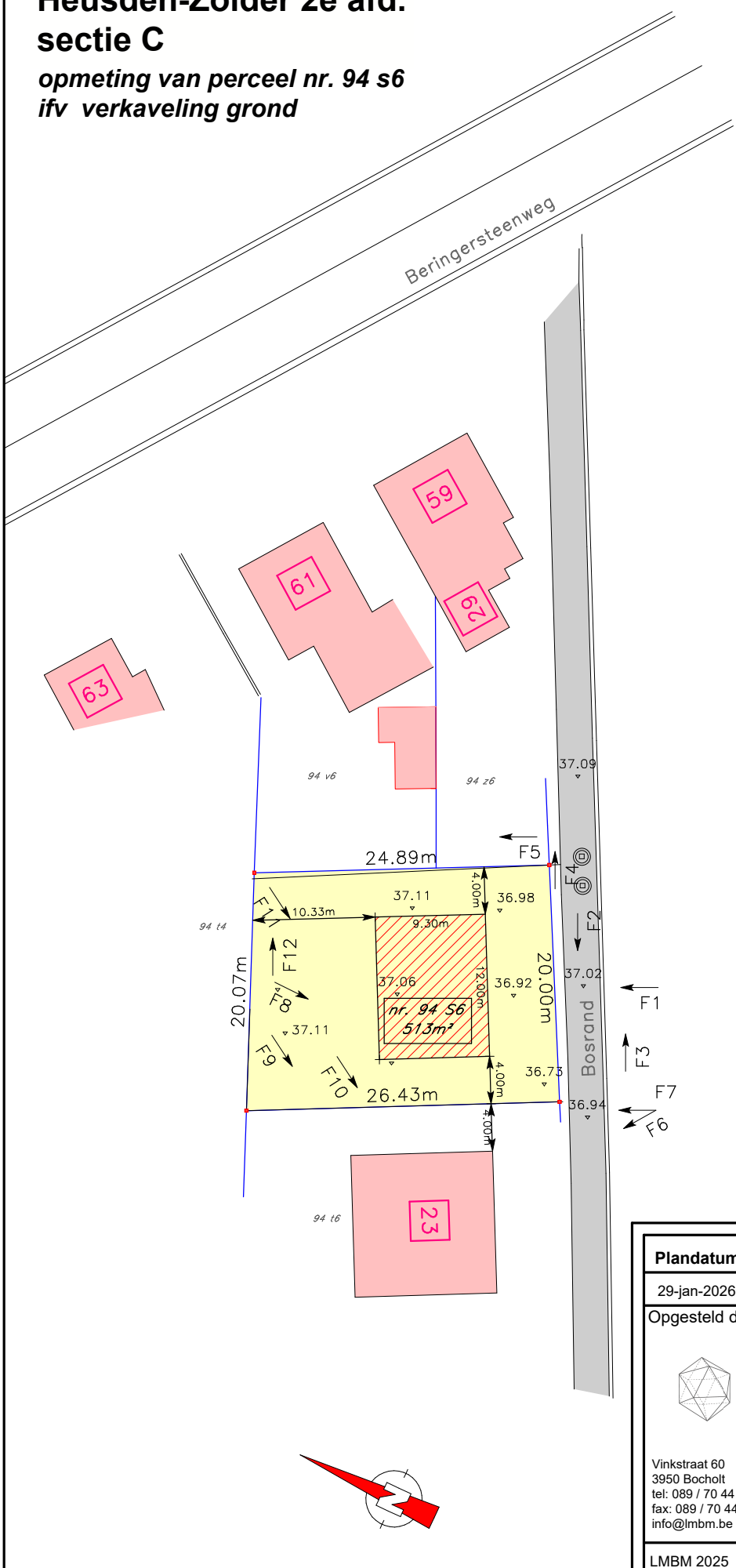

















Heusden-Zolder 2e afd. sectie C

opmeting van perceel nr. 94 s6
ifv verkaveling grond



Legende


-  nieuwbouw
-  bebouwing
-  asfaltverharding
-  17.05
hoogtepunt
(met hoogte annotatie)
-  17.05
gemeten punt
(met hoogte annotatie)
-  inspectieput
-  straatkolk
-  verlichtingspaal
-  rand verharding / goot
-  rand begroeiing
-  Perceelsgrens
-  insteek talud
-  insteek talud
-  teen talud
-  draadafsluiting

Registratie in de databank van de afbakeningsplannen met referentienummer :

Materialisatie van de punten:

Materialisatie van de lijnen:

Geraadpleegde documenten :

Plandatum	Status	Omschrijving aanpassingen
29-jan-2026	<input checked="" type="checkbox"/> concept <input type="checkbox"/> definitief	/
Opgesteld door		Opgesteld door: De landmeter - expert
 LANDMEETKUNDIG BUREAU MEUWIS		Ing. Bert Meuwis (LAN 111462)
Vinkstraat 60 3950 Bocholt tel: 089 / 70 44 37 fax: 089 / 70 44 39 info@lmbm.be		Gecontroleerd door:
LMBM 2025_36	tekening nr.	schaal: 1/500